

MARKTGEMEINDE TULLNERBACH

3013 Tullnerbach, Hauptstraße 47
Telefon 02233/52288, FAX 02233/52288/20 e-mail:
gemeinde@tullnerbach.gv.at
DVR.Nr.: 3522, UID-Nr.: ATU 16 25 25 06



Zahl: 031-3

Tullnerbach, am 20.02.2026

Verordnung

des Bürgermeisters der Marktgemeinde Tullnerbach

als Straßenverkehrsbehörde gemäß **§ 94d Z 4 Straßenverkehrsordnung 1960 (StVO)** in Verbindung mit **§ 43 Abs. 1 lit. b Z 1 StVO** im eigenen Wirkungsbereich der Gemeinde.

§ 1 Verkehrsbeschränkung

Auf der Knabstraße, im Ortsgebiet von Tullnerbach, wird im nachstehend beschriebenen Bereich ein "Halten und Parken verboten" verordnet.

Der Verbotsbereich umfasst:

- die entlang der Knabstraße gelegenen Parkflächen der Park&Ride Anlage, (ÖBB - nordseitig gelegene Querparker)
- Beginnend auf Höhe des Dorfprozeltenwegs
- bis zum Abgangsbereich/Vorplatz Bahnhof (auf einer Länge von ca. 280 m)

(Beilage .1/ Lageplan bildet einen integrierenden Bestandteil dieser Verordnung.)

§ 2 Befristung

Die Maßnahme gilt von

Montag, den 28.03.2026 (00:00 Uhr) bis

Sonntag, den 07.04.2026 (03:00 Uhr)

und tritt danach ohne weiteres außer Kraft.

§ 3 Zweck der Maßnahme

Die Verordnung erfolgt zur Sicherstellung einer erforderlichen Aufstellfläche für Busse im Rahmen eines **Schienenersatzverkehrs (SEV)** sowie zur Gewährleistung der Sicherheit, Leichtigkeit und Flüssigkeit des Verkehrs während der Dauer der Bahnunterbrechung.

§ 4 Kennzeichnung

Die Kundmachung erfolgt durch die Anbringung der Verkehrszeichen

- „Halten und Parken verboten“ gemäß § 52 Z 13b StVO
- Zusatztafel: **Ausgenommen Schienenersatzverkehr/Linienbusse**
- Zusatztafel: **gilt von Montag 28.03.2026, 00:00 Uhr bis 07.04.2026, 03.00 Uhr**

an den jeweiligen Anfangs- und Endpunkten des Verbotsbereiches.

§ 5 Inkrafttreten

Diese Verordnung tritt mit der ordnungsgemäßen Aufstellung der Verkehrszeichen in Kraft.

§ 6 Inkrafttreten

Mit der Vollziehung dieser Verordnung wird der Straßenerhalter der Marktgemeinde Tullnerbach betraut

Tullnerbach, am 23.02.2026



Der Bürgermeister
Stefan-Paul Porteder

Beilagen:

Lageplan Knabstraße Parkflächen Park&Ride ÖBB

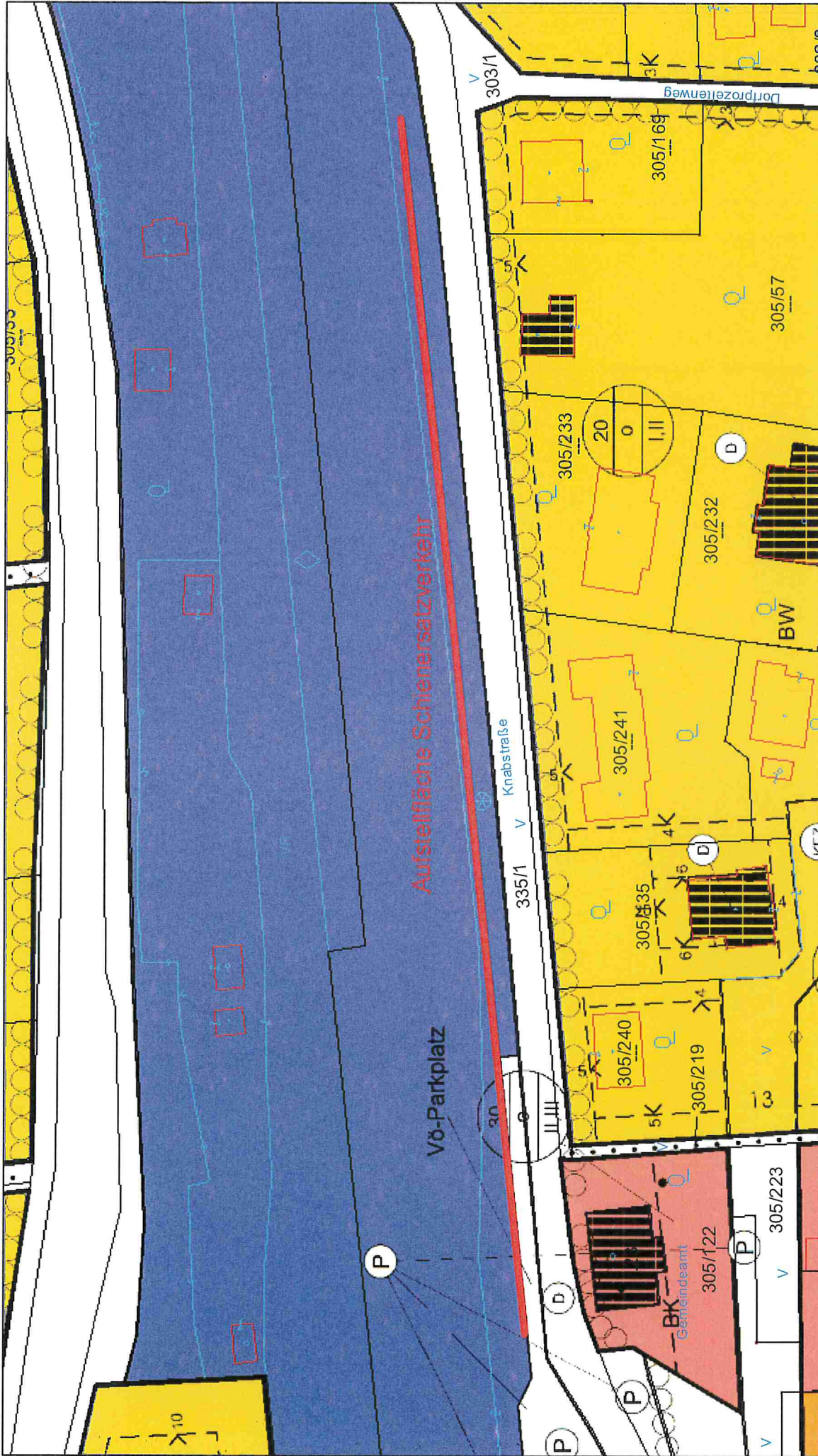
Verteiler:

Bauhof der Marktgemeinde Tullnerbach
PI Pressbaum
ÖBB-Infrastruktur AG
Österreichische Postbus AG

Angeschlagen am: 29/2/2026

Abgenommen am:

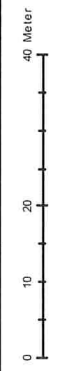
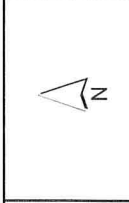
WW



Lageplan

Marktgemeinde Tullnerbach
 3013 Tullnerbach, Hauptstraße 47
 Tel: 02233/52288
 e-Mail: gemeinde@tullnerbach.gv.at

Copyright: DKM - (c) Bundesamt für Eich-und Vermessungswesen
 HINWEIS: Rechtsanspruch aus dieser Darstellung nicht ableitbar!



Plotdatum: 20.02.2026
 Maßstab (im Original): 1:1 000
 Erstellt durch Anwender:
 Melanie Schorn_Tullnerbach

11